



*ruta hacia el mar*

**6,5 Km - 2 h**

Sendero circular de fácil recorrido entre el núcleo de Ibarangelu y la atalaya de Ogoño, que nos ofrece la posibilidad de visitar el pintoresco puerto pesquero de Elantxobe.

El macizo de Ogoño se alza frente al mar cantábrico, con una mirada melancólica a sus orígenes. Es este enclave uno de los rincones más bellos de nuestra costa. Al resguardo de este gran peñón, a un lado y al otro, se encuentran la playa de Laga y el puerto de Elantxobe. Por su altura, perpendicularidad y ubicación, es el cabo de Ogoño una verdadera atalaya, desde donde los pescadores de Elantxobe vigilaban la pesca, la meteorología...

Este sendero nos ofrece la posibilidad de acceder a la atalaya de este emblemático peñón. Parte junto a la iglesia de San Andrés, conocida como la Capilla Sixtina del Arte Vasco gracias a la extraordinaria bóveda de madera tallada y policromada que esconde en su interior.

Pronto dejamos atrás el casco urbano para caminar entre pastos, pequeños bosquetes y caseríos; y sin darnos cuenta alcanzamos el barrio de Bermokiz, en la zona alta de Elantxobe.

Entre Bermokiz y Mendia el sendero nos brinda unas espléndidas vistas hacia Lekeitio, para posteriormente adentrarse en la zona boscosa, en dirección a Ogoño.

La cima y la atalaya de Ogoño se encuentran rodeadas de un manto impenetrable de encinas, madroños, zarzaparrillas... Pero las vistas se despejan en las zonas altas y nos sorprenden bellas panorámicas de Urdaibai.

Tras un merecido descanso descendemos nuevamente a Ibarangelu o Elantxobe, para seguir disfrutando del paisaje.



## información

Oficinas de turismo:

- Gernika-Lumo ..... 94 625 58 92
- Bermeo ..... 94 617 91 54
- Mundaka ..... 94 617 72 01

Transporte público:

- Bizkaibus ..... 946 125 555
- Euskotren ..... 902 54 32 10



Patronato de la Reserva de la Biosfera de Urdaibai.  
Torre Madariaga  
94 403 23 60

## ficha técnica

- Inicio / fin del recorrido: Elexalde-Ibarangelu
- Longitud del recorrido: 6,5 km
- Desnivel: 165 m
- Tiempo estimado: 2h


Recomendaciones:

- Dirección recomendada: Elexalde-Ibaeta-Bermokiz-Mendia-Ogoño-Larrasile-Bermokiz-Ibarangelu.

- Otros posibles puntos de partida: Elantxobe.

- Tanto la cima como la atalaya de Ogoño son zonas expuestas, por lo que se recomienda extremar precauciones.

• Perfil del recorrido:




### MIDE

Método para medir la dificultad técnica y exigencia física de los senderos. Nivel de dificultad del 1 al 5, de menor a mayor dificultad.

- |               |                   |
|---------------|-------------------|
| 1  Medio      | 2  Desplazamiento |
| 2  Itinerario | 2  Esfuerzo       |

Recuerda

- |                               |                            |
|-------------------------------|----------------------------|
| Prepara la excursión          | No molestes a los animales |
| No olvides los prismáticos    | No arranques las flores    |
| Deja los cierres como estaban | No dejes residuos          |



## elantxobe

No dejes de visitar uno de los enclaves portuarios más pintorescos de nuestra costa. Destaca la disposición vertical del casco urbano, sus estrechas calles, las casas de pescadores y su puerto, construido hace un par de siglos a los pies del acantilado de Ogoño, en una zona resguardada de los fuertes vientos.



## atalaya de ogoño

El peñón de Ogoño se formó hace miles de años bajo un mar poco profundo. Más tarde emergió y se convirtió en una verdadera atalaya al Cantábrico, que los pescadores de Elantxobe supieron aprovechar. En sus cuevas y acantilados anida una avifauna de gran interés.

Senderos homologados. Simbología.

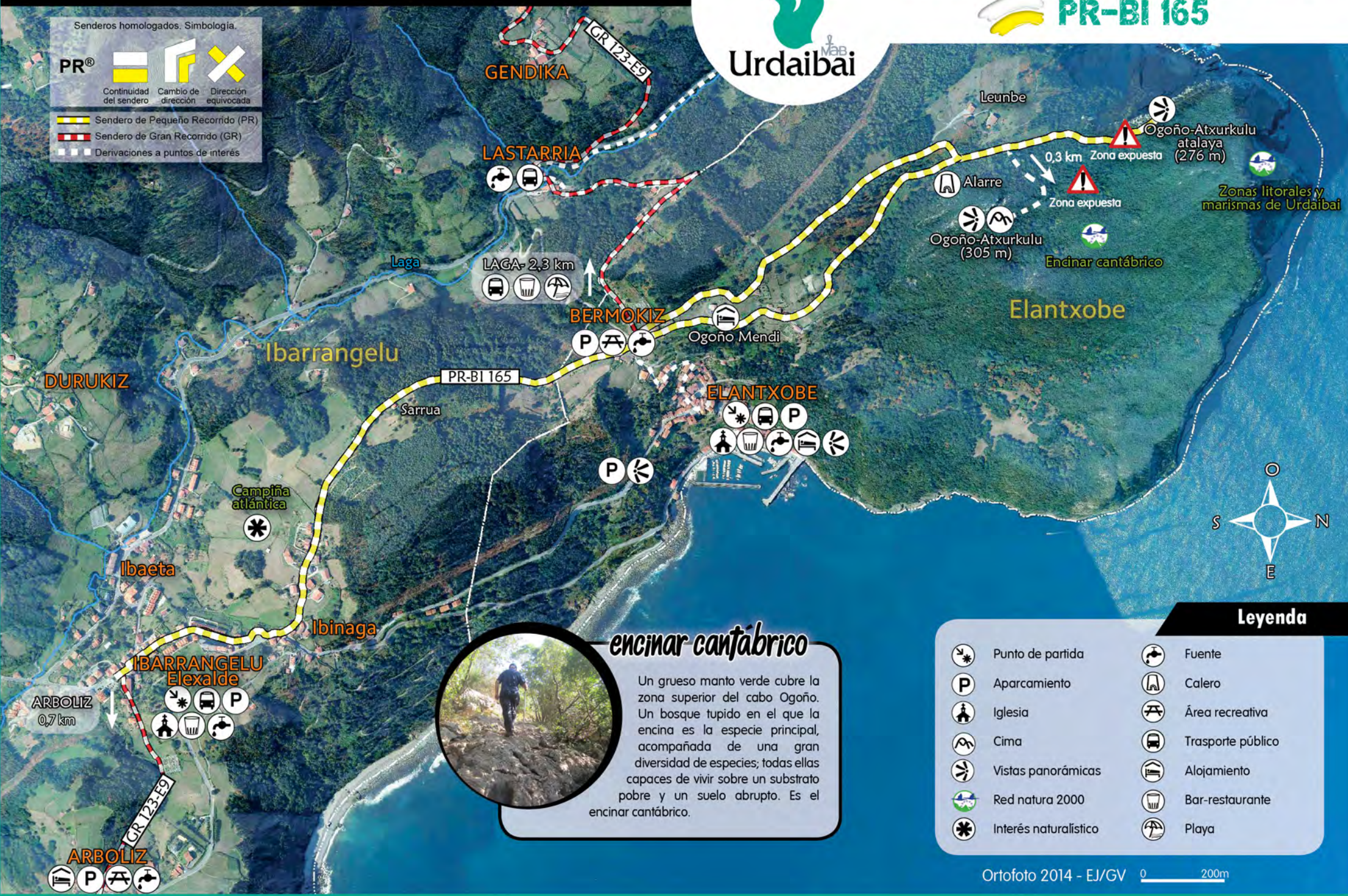
PR®

Continuidad del sendero    Cambio de dirección    Dirección equivocada

Sendero de Pequeño Recorrido (PR)

Sendero de Gran Recorrido (GR)

Derivaciones a puntos de interés



### encinar cantábrico

Un grueso manto verde cubre la zona superior del cabo Ogoño. Un bosque tupido en el que la encina es la especie principal, acompañada de una gran diversidad de especies; todas ellas capaces de vivir sobre un substrato pobre y un suelo abrupto. Es el encinar cantábrico.

### Legenda

- |  |                       |  |                    |
|--|-----------------------|--|--------------------|
|  | Punto de partida      |  | Fuente             |
|  | Aparcamiento          |  | Calero             |
|  | Iglesia               |  | Área recreativa    |
|  | Cima                  |  | Transporte público |
|  | Vistas panorámicas    |  | Alojamiento        |
|  | Red natura 2000       |  | Bar-restaurante    |
|  | Interés naturalístico |  | Playa              |