

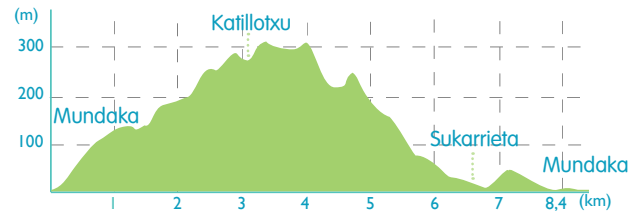


Katillotxu
Mundaka
Sukarrieta

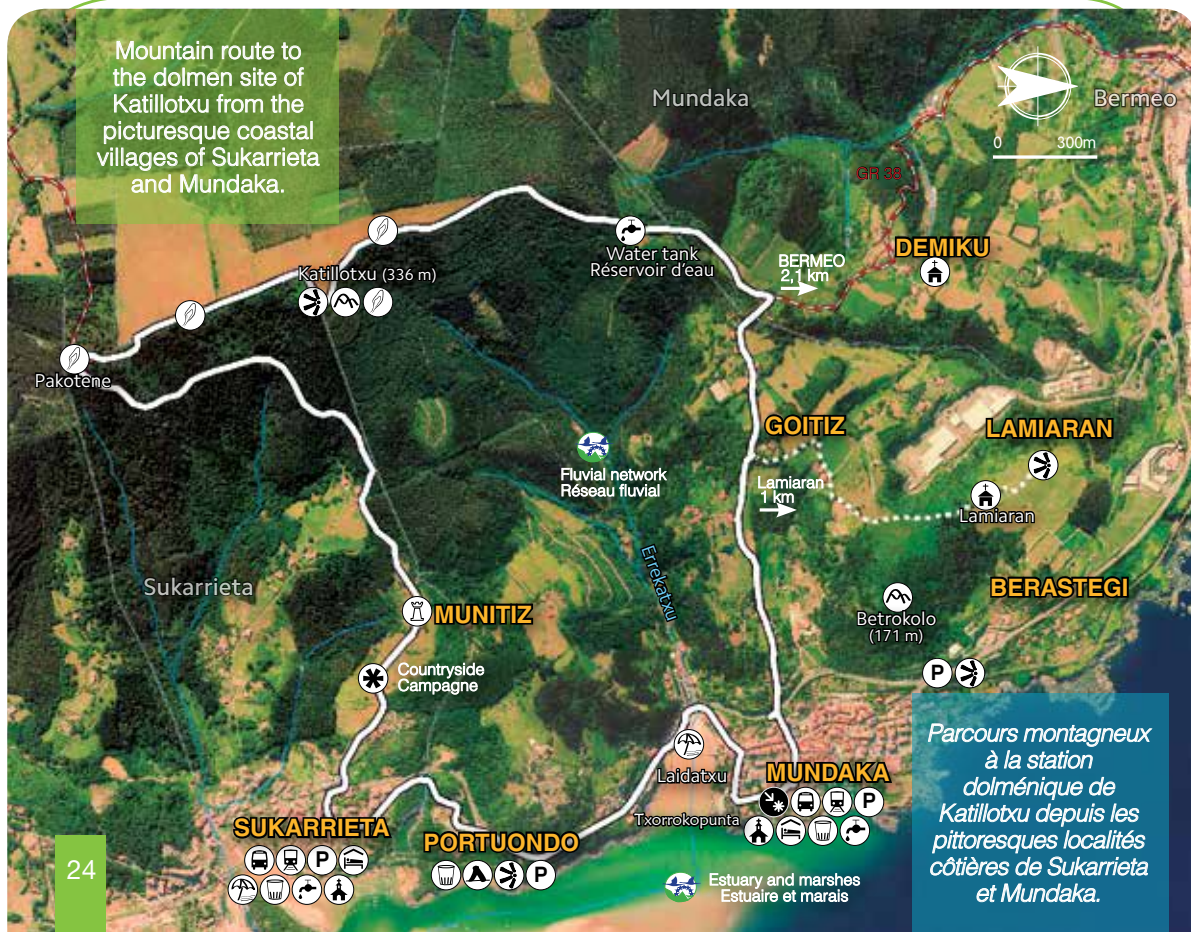
PR -BI 176

Looking back into the megalithic past. Un regard sur le passé mégalithique.

Km 8,4 315m 2h 30'



- 1
- 2
- 2
- 2



Mountain route to the dolmen site of Katillotxu from the picturesque coastal villages of Sukarrieta and Mundaka.


Parcours montagneux à la station dolménique de Katillotxu depuis les pittoresques localités côtières de Sukarrieta et Mundaka.



Sukarrieta



From Katillotxu
Depuis Katillotxu



Dolmens of Katillotxu
Dolmens de Katillotxu

The Katillotxu ridge is home to a great treasure from our past, a megalithic site made up of five dolmens that we can discover on this route.

Starting in the centre of Mundaka, the trail climbs up to the neighbourhood of Goitiz, where we come to some of the attractive farmhouses in Mundaka, with their market gardens, pastures, hedges and little copses. A wide track heads out of Goitiz initially as far as Mundaka's water storage tank, and then continues up a steep stretch as far as the hilltop at Katillotxu. This vantage point provides views out over the estuary, Laida Beach, the Ogoño promontory, the summit of Atxarre and the broad leafy mantle of the oakwood that covers its slopes. Walk along Katillotxu ridge and explore some of its dolmens, examples of pre-historic burial monuments.

The trail heads down to Sukarrieta, running alongside the tower house of Munitiz (16th c.). The last stretch of the route follows paths that hug the coastline between Sukarrieta and Mundaka, past the campsite and viewing platform at Portuondo.

La crête de Katillotxu recèle un grand trésor de notre passé, un ensemble mégalithique formé par 5 dolmens, auquel nous pourrions accéder par ce parcours.

Partant du noyau de Mundaka, le sentier monte au quartier de Goitiz, où l'on peut voir certaines des plus belles fermes de Mundaka, avec leurs potagers, leurs pâturages, leurs haies et leurs petits bosquets. Depuis Goitiz, une ample piste monte d'abord au château d'eau de Mundaka, pour continuer par une pente prononcée jusqu'à atteindre la cime de Katillotxu. Là, nous pourrions jouir des vues de l'estuaire, la plage de Laida, le rocher d'Ogoño, la cime d'Atxarre et le grand manteau vert de la chênaie qui couvre ses flancs. Parcourez la crête de Katillotxu et découvrez quelques uns de ses dolmens, exemples de l'architecture funéraire de la préhistoire.

Le sentier descend à Sukarrieta, en passant près de la maison-tour de Munitiz (XVI^e siècle). Le dernier tronçon de l'itinéraire parcourt les chemins les plus côtiers entre Sukarrieta et Mundaka, en passant par le camping et le mirador de Portuondo.



and then...
et puis...

Make your way to the headland, Punta de Santa Catalina, an extremely attractive scenic enclave that also has a recreation area. Then follow the footpath that leads to its pretty harbour and enjoy the views from the clifftop. Wander through its streets and enjoy the food served in its bars and restaurants. If you like surfing, don't miss Mundaka's famous left-hand wave, considered the best in Europe.



Rendez-vous à la Pointe de Santa Catalina, une enclave d'un grand attrait paysager, qui dispose en outre d'une aire de loisir. Ensuite, suivez la promenade qui mène à son joli port et contemplez les vues depuis le mirador. Parcourez ses rues et profitez de l'offre gastronomique de ses bars et de ses restaurants. Si vous aimez le surf, ne manquez pas la fameuse vague gauche de Mundaka, considérée comme la meilleure vague d'Europe.